


Pomen prednostnih območij za sodelovanje gozdarstva v prostorskem načrtovanju





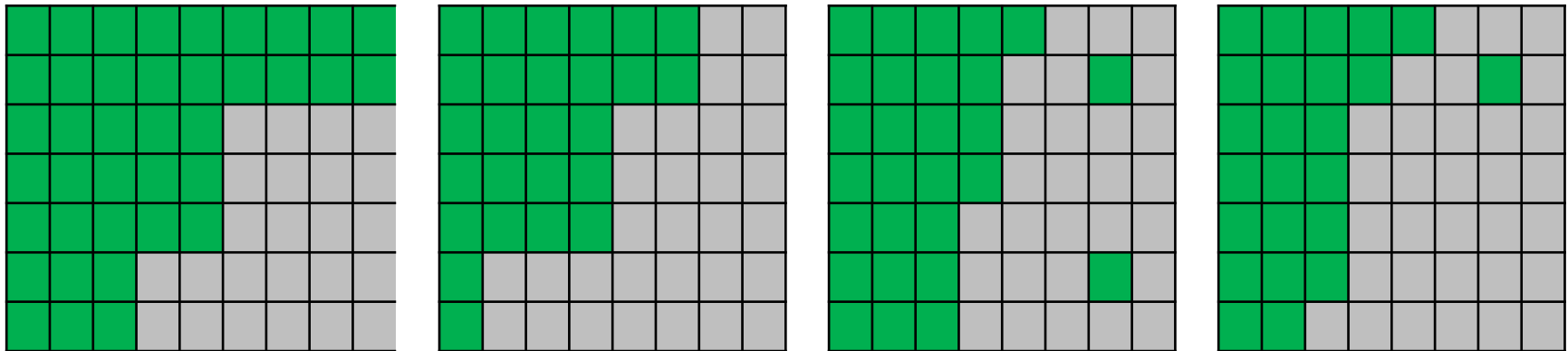
Ozadje

- pomen gozdov se v prostoru in času spreminja
- raba prostora je dinamičen proces
- “optimalna” gozdnatost?
- racionalna raba zemljišč = odraz zrelosti družbe
- gozd – “prostorska rezerva”



Poglavitna vzorca spreminjanja gozdnatosti

- povratne spremembe gozdne površine: zaraščanje kmetijskih površin, njihovo ponovno krčenje za kmetijsko rabo, ponovno zaraščanje



gozd



kmetijske površine

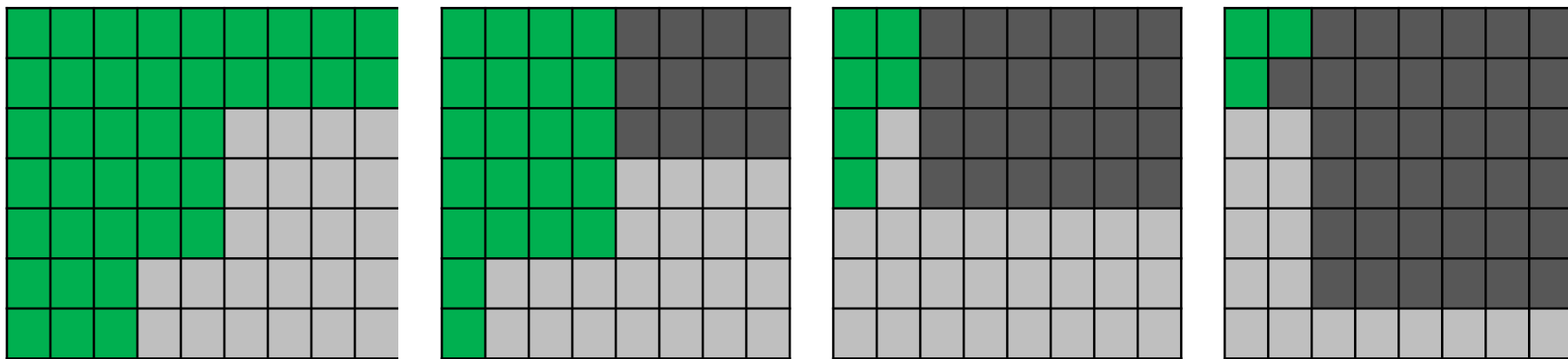
Pomembni dejavniki:

- naravni (naklon, nadmorska višina itn.)
- socioekonomski (posestna struktura, demografske spremembe itn.)
- politični (dedovanje, davčna politika itn.)






Poglavitna vzorca spreminjanja gozdnatosti

- nepovratne spremembe gozdne (in kmetijske) površine zaradi naselij, infrastrukturnih objektov



- švicarski zgled?

-  gozd
-  kmetijske površine
-  naselje, infrastrukturni objekti



“apetiti” po gozdnem prostoru

- Ali sta obsežnost gozdne površine in njeno naraščanje vnaprejšnja argumenta za sprejemljivost krčitev?
- Ali je vnaprejšnje določanje območij za krčitve ustrezno?
- Kaj pomeni »ponujanje« površin za krčitve za gozdarsko stroko na dolgi rok?
- Širši pogled: večnamenska raba (gozdnega) prostora!



Prednostna območja - značilnosti


- območja, ki imajo v gozdnem prostoru zaradi naravnih danosti ali zahtev družbe relativno večji pomen kot gozdovi izven teh območij
- območja s poudarjenimi funkcijami gozda
- »zavarovana območja gozdov« (varovalni gozdovi in gozdovi s posebnim namenom)
- Pomen:
 - zavarovanje (najvrednejših) gozdnih zemljišč
 - orodje za določanje/spreminjanje namenske rabe zemljišč
 - orodje za presojo posegov v gozdni prostor



Prednostna območja – prednosti in slabosti

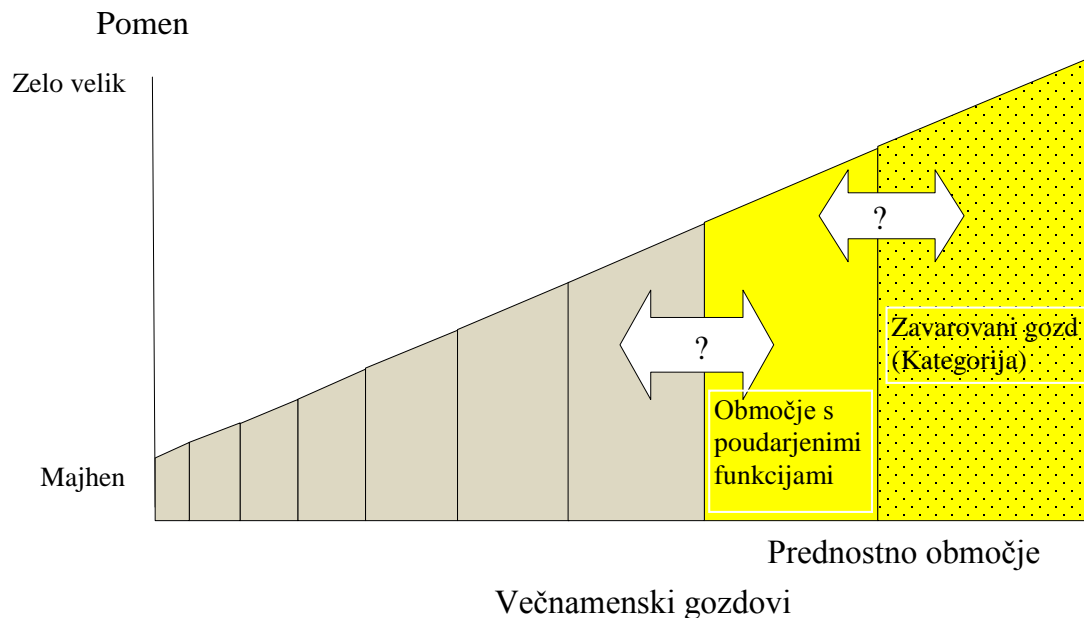
Prednosti in slabosti sedanjega koncepta za načrtovanje rabe prostora

Prostorski prikaz pomena gozdov	+
Argument za ohranitev gozdne površine	++
Orodje za sodelovanje z drugimi dejavnostmi v prostoru	+++
Ustreznost kriterijev določanja	-/+
Jasen pregled nad najvrednejšimi predeli gozdov	-/+
Pregled nad prioritetami načrtovanja rabe gozdnega prostora	-/+
Ustreznost ravni načrtovanja rabe gozdnega prostora	- /+



Prednostna območja – razvoj koncepta

- naravne danosti + zahteve/rabe + upravljalški vidik
- nekatere rabe (delno) usmerljive – pomembno za presojo ustreznosti krčitev!
- anketa o območjih gozdov, ki jih želimo na vsak način ohraniti – pomembno za večnamensko rabo (gozdnega) prostora!





Prednostna območja – razvoj koncepta

Pomembna vprašanja:

tipi območij, kriteriji, stopnje poudarjenosti, prekrivanje območij, merilo, prikazi itn.

Vrste prednostnih območij
(za opredeljene funkcije gozda)

Kategorizacija zavarovanih območij
gozdov

PO za proizvodne funkcije

PO za zaščitne funkcije

Zaščitni gozdovi

PO za vodne vire

Gozdovi za vodne vire

PO za rekreacijo

Gozdovi za rekreacijo

PO za varstvo narave in krajine

Gozdovi za varstvo narave

*Gozdni rezervati

PO za varovalne funkcije

PO za okoljske funkcije




Pomen za presojo
krčitev?



Prednostna območja – pomen za presojo krčitev

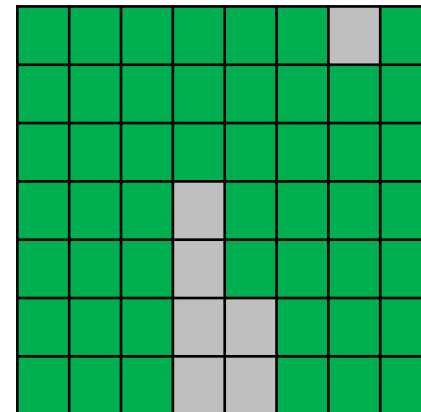


	Stanje v naravi	Namenska raba (NR)	Možnosti	Pomen prednostnih območij (PO)
1	Gozd	Gozd	Ohranitev NR Krčitve (do 0,5 ha) Sprememba NR	++
2	Gozd	Negozd	Krčitve Sprememba NR: gozd	+++
3	Negozd	Gozd	Ogozditev	+++
4	Negozd	Negozd	-	(+)

Pomen prednostnih območij za presojanje ustreznosti sprememb gozdne površine
+++ zelo velik pomen, ++ velik pomen



Prednostna območja – pomen za presojo krčitev

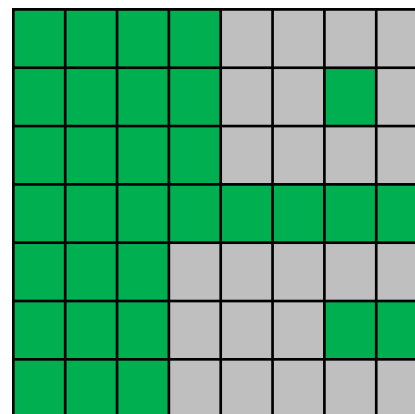


	Stanje v naravi	Namenska raba (NR)	Možnosti	Pomen prednostnih območij
1	Gozd	Gozd	Ohranitev NR Krčitve (do 0,5 ha) Sprememba NR	++
2	Gozd	Negozd	Krčitve Sprememba NR: gozd	+++
3	Negozd	Gozd	Ogozditev	+++
4	Negozd	Negozd	-	(+)





Prednostna območja – pomen za presojo krčitev

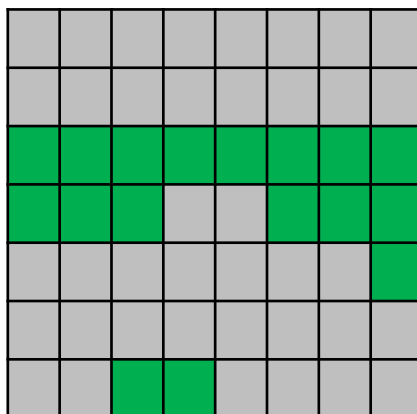

	Stanje v naravi	Namenska raba (NR)	Možnosti	Pomen prednostnih območij
1	Gozd	Gozd	Ohranitev NR Krčitve (do 0,5 ha) Sprememba NR	++
2	Gozd	Negozd	Krčitve Sprememba NR: gozd	+++
3	Negozd	Gozd	Ogozditev	+++
4	Negozd	Negozd	-	(+)





Prednostna območja – pomen za presojo krčitev

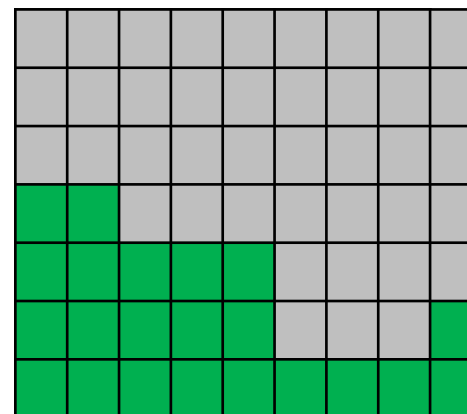


	Stanje v naravi	Namenska raba (NR)	Možnosti	Pomen prednostnih območij
1	Gozd	Gozd	Ohranitev NR Krčitve (do 0,5 ha) Sprememba NR	++
2	Gozd	Negozd	Krčitve Sprememba NR: gozd	+++
3	Negozd	Gozd	Ogozditev	+++
4	Negozd	Negozd	-	(+)





Prednostna območja – pomen za presojo krčitev

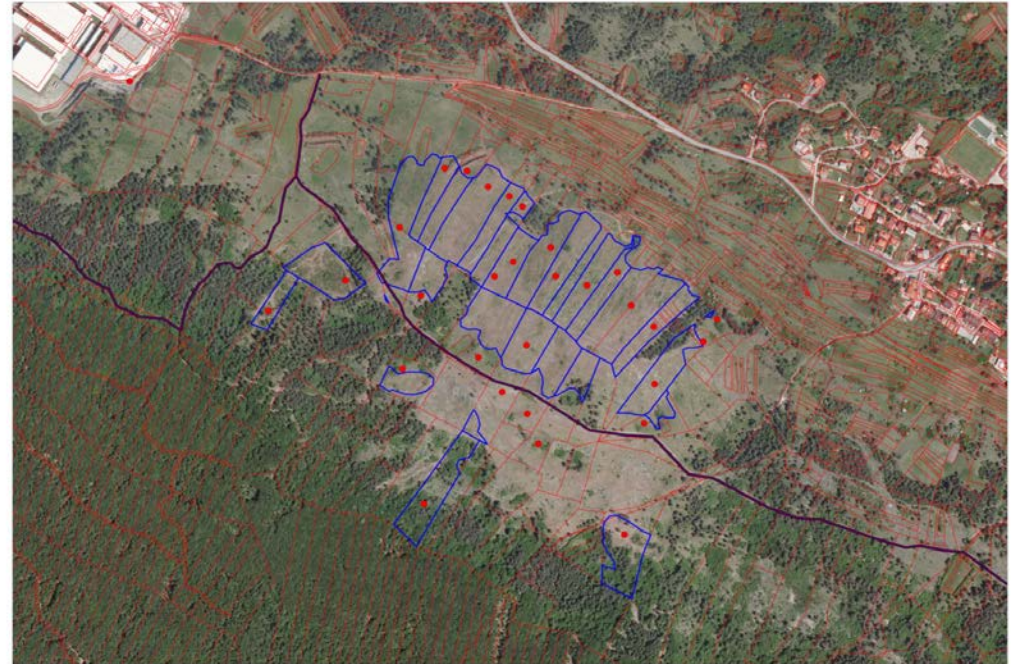
	Stanje v naravi	Namenska raba (NR)	Možnosti	Pomen prednostnih območij
1	Gozd	Gozd	Ohranitev NR Krčitve (do 0,5 ha) Sprememba NR	++
2	Gozd	Negozd	Krčitve Sprememba NR: gozd	+++
3	Negozd	Gozd	Ogozditev	+++
4	Negozd	Negozd	-	(+)





Zaključek

- strokovne podlage (prednostna območja)
- aktivno sodelovanje v prostorskem načrtovanju
- strokovno delo, primeri dobre prakse
- raziskovalni izsledki
- pedagoško delo, študijski programi
- podpora javnosti



Gozdni prostor: načrtovanje, raba, nasprotja
(Kras, Finida, 2010)

Hvala za pozornost!

